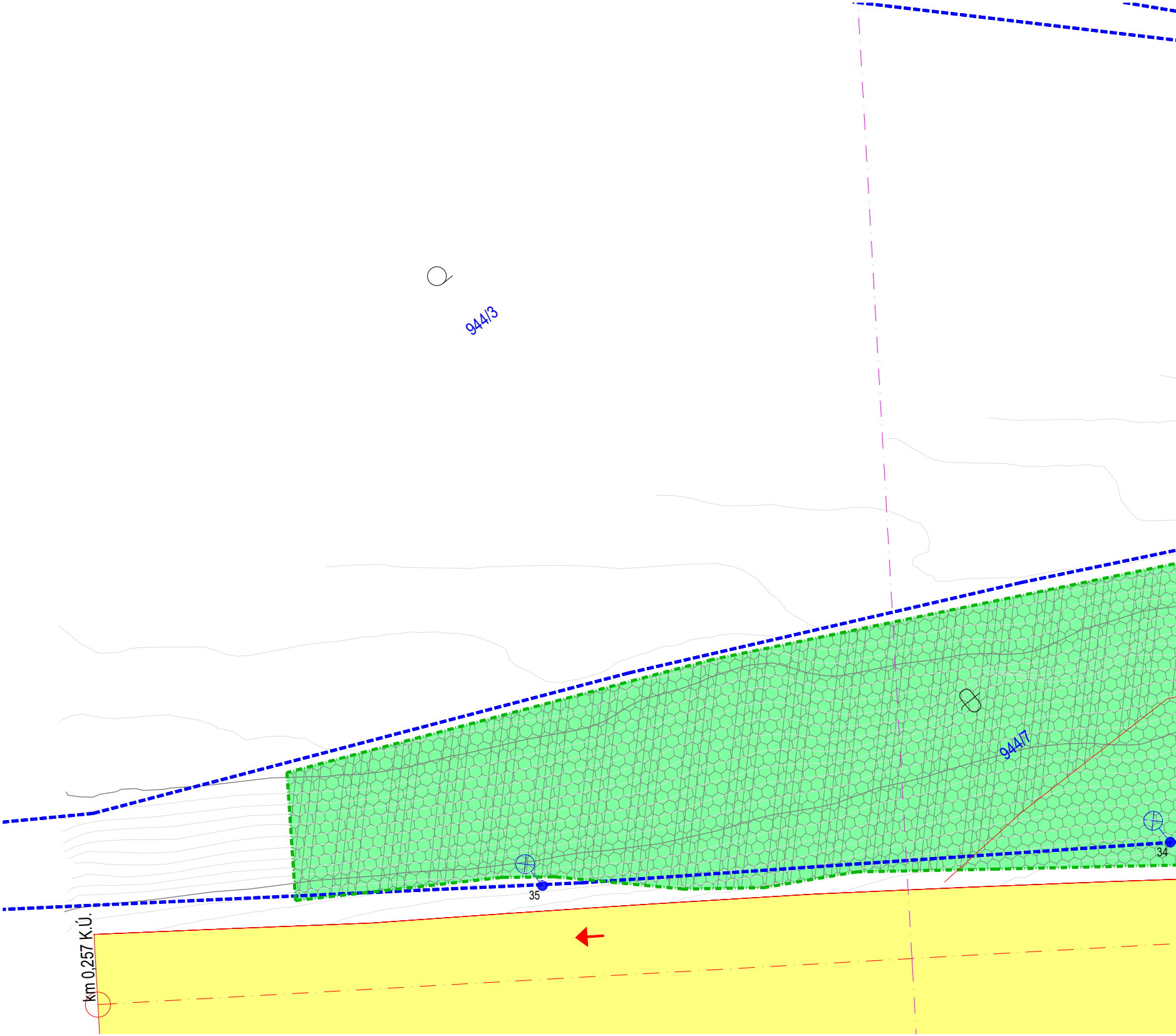

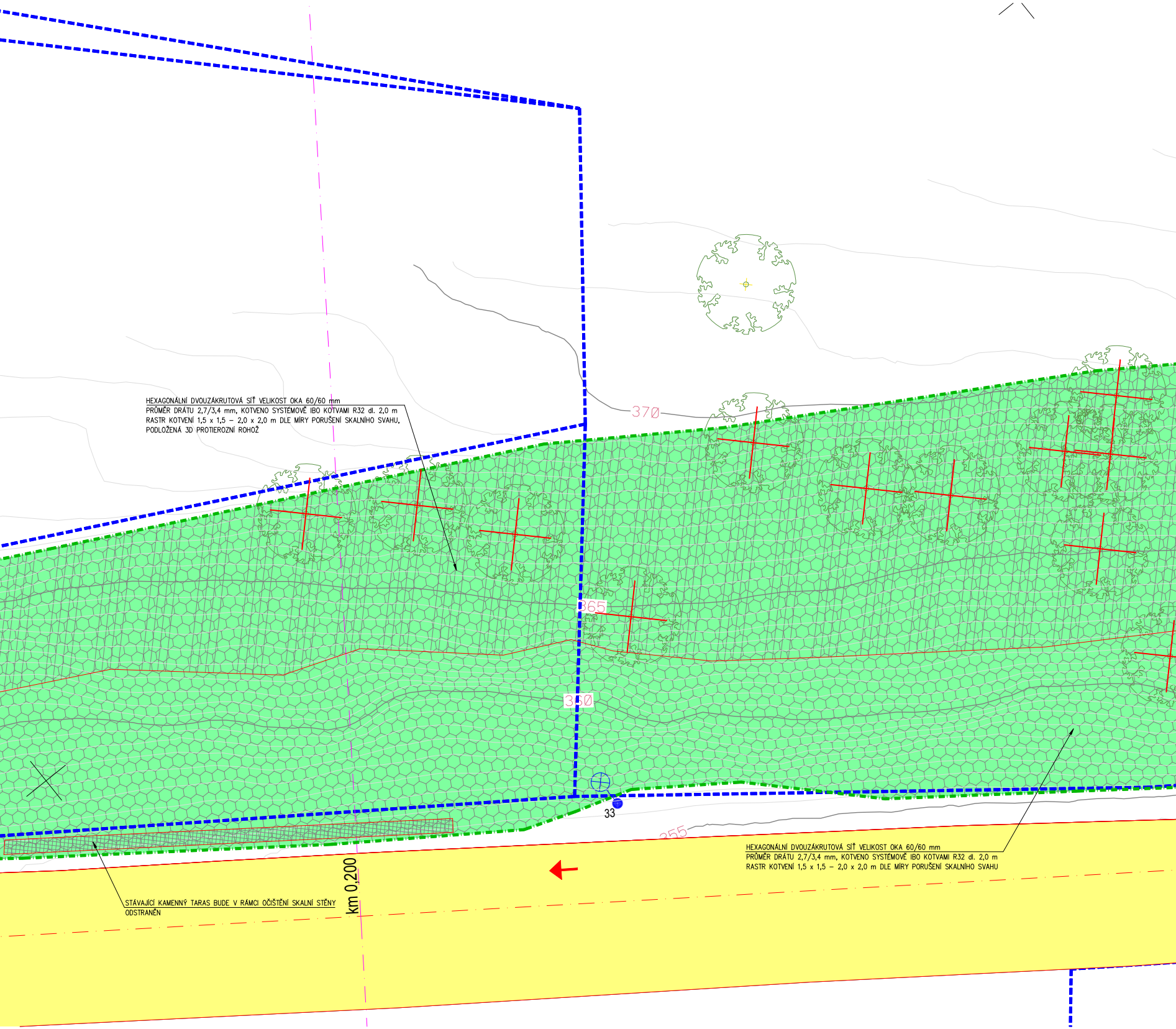

HEXAGONÁLNÍ DVOUZÁKRUTOVÁ SÍŤ VELIKOST OKA 60/60 mm
PRŮMĚR DRÁTU 2,7/3,4 mm, KOTVENO SYSTÉMOVĚ IBO KOTVAMI R32 dl. 2,0 m
RASTR KOTVENÍ 1,5 x 1,5 – 2,0 x 2,0 m DLE MÍRY PORUŠENÍ SKALNÍHO SVAHU,
PODLOŽENÁ 3D PROTIEROZNÍ ROHOŽ

HEXAGONÁLNÍ DVOUZÁKRUTOVÁ SÍŤ VELIKOST OKA 60/60 mm
PRŮMĚR DRÁTU 2,7/3,4 mm, KOTVENO SYSTÉMOVĚ IBO KOTVAMI R32 dl. 2,0 m
RASTR KOTVENÍ 1,5 x 1,5 – 2,0 x 2,0 m DLE MÍRY PORUŠENÍ SKALNÍHO SVAHU

STÁVAJÍCÍ KAMENNÝ TARAS BUDE V RÁMCI OČIŠTĚNÍ SKALNÍ STĚNY
ODSTRANĚN

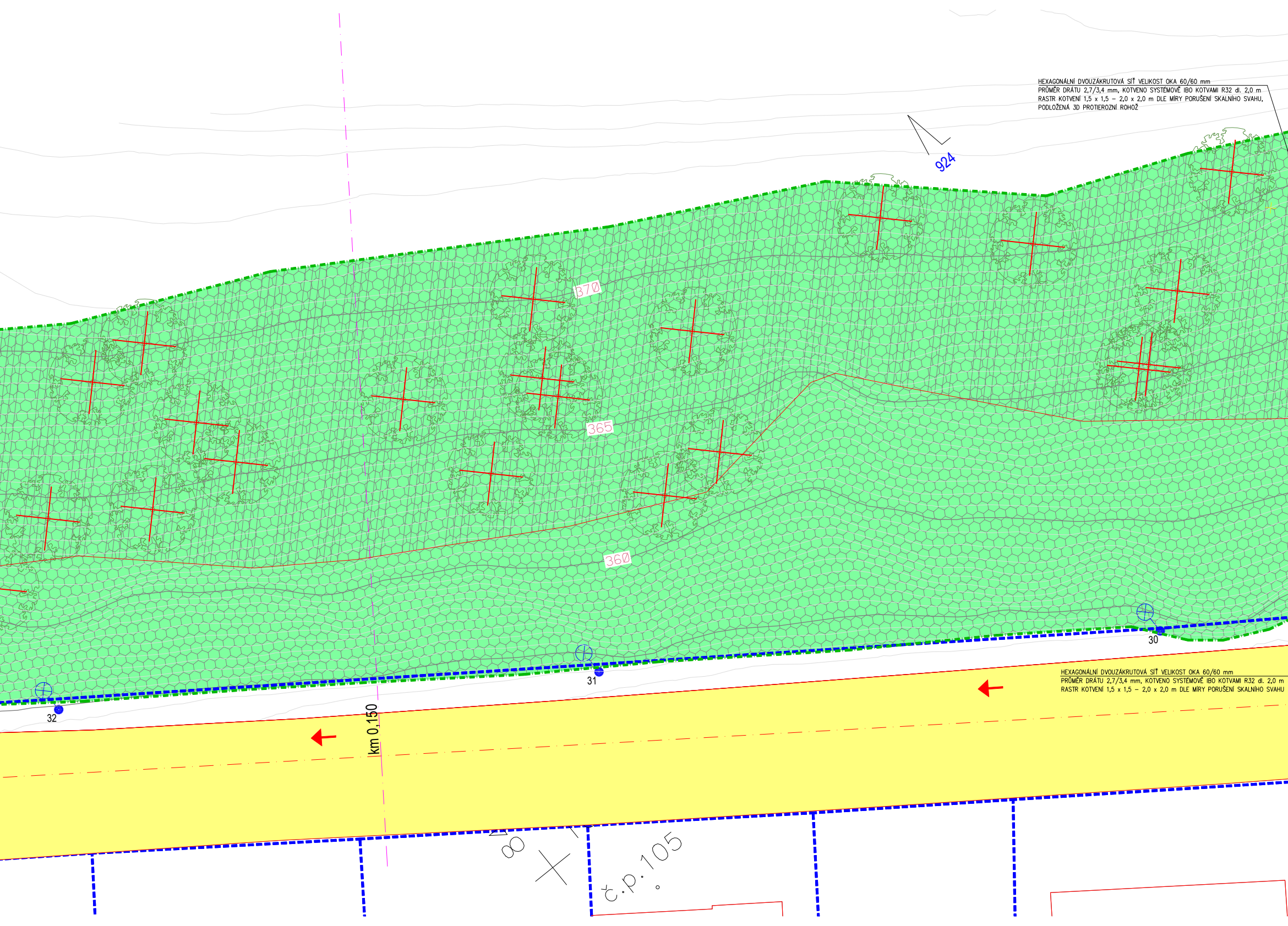

HEXAGONÁLNÍ DVOUZÁKRUTOVÁ SÍŤ VELIKOST OKA 60/60 mm
PRŮMĚR DRÁTU 2,7/3,4 mm, KOTVENO SYSTÉMOVĚ IBO KOTVAMI R32 dl. 2,0 m
RASTR KOTVENÍ 1,5 x 1,5 – 2,0 x 2,0 m DLE MÍRY PORUŠENÍ SKALNÍHO SVAHU,
PODLOŽENÁ 3D PROTIEROZNÍ ROHOŽ

HEXAGONÁLNÍ DVOUZÁKRUTOVÁ SÍŤ VELIKOST OKA 60/60 mm
PRŮMĚR DRÁTU 2,7/3,4 mm, KOTVENO SYSTÉMOVĚ IBO KOTVAMI R32 dl. 2,0 m
RASTR KOTVENÍ 1,5 x 1,5 – 2,0 x 2,0 m DLE MÍRY PORUŠENÍ SKALNÍHO SVAHU

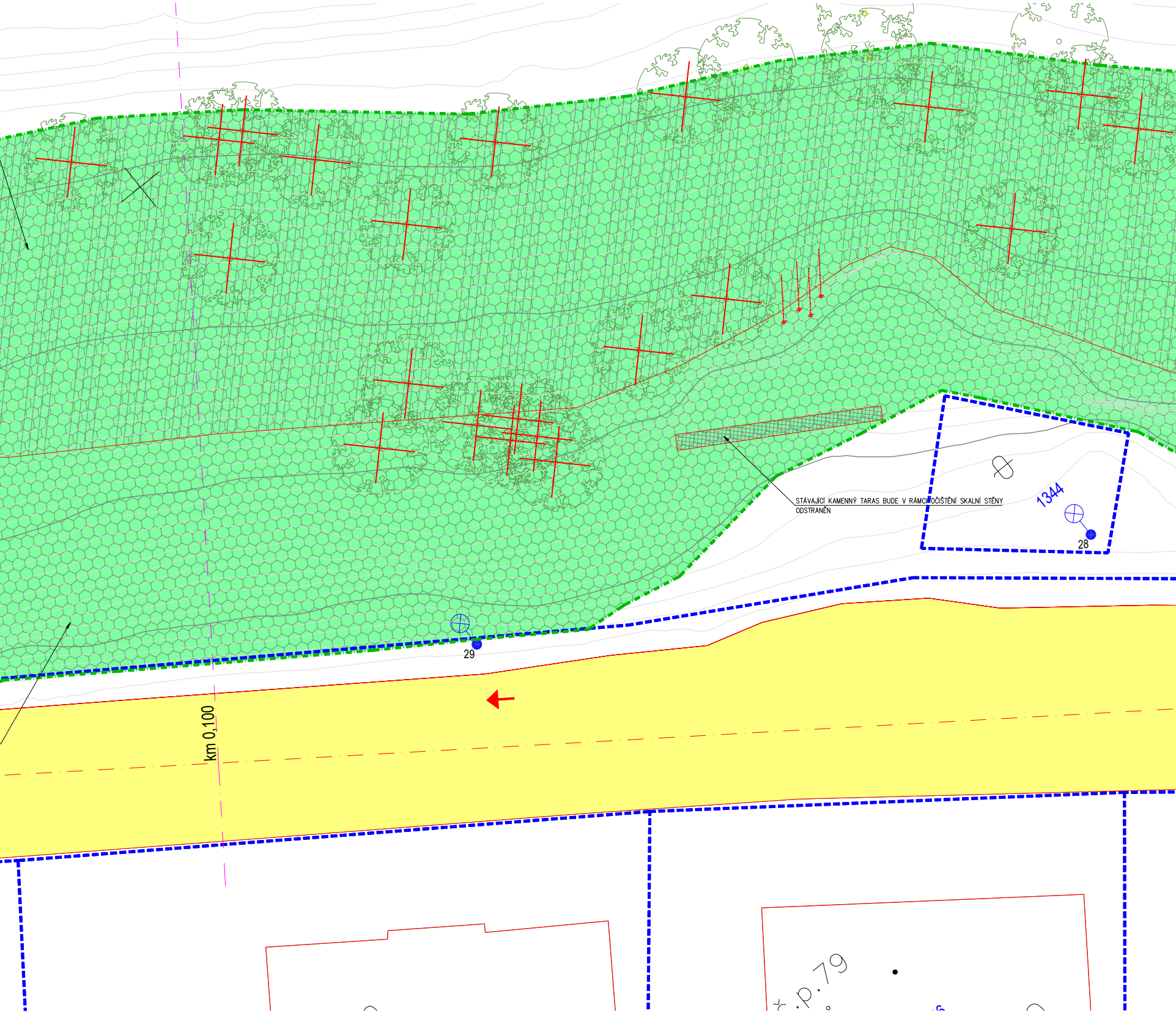
STÁVAJÍCÍ KAMENNÝ TARAS BUDE V RÁMCI OČIŠTĚNÍ SKALNÍ STĚNY ODSTRANĚN
1344
28
29
km 0.100
č.p.79

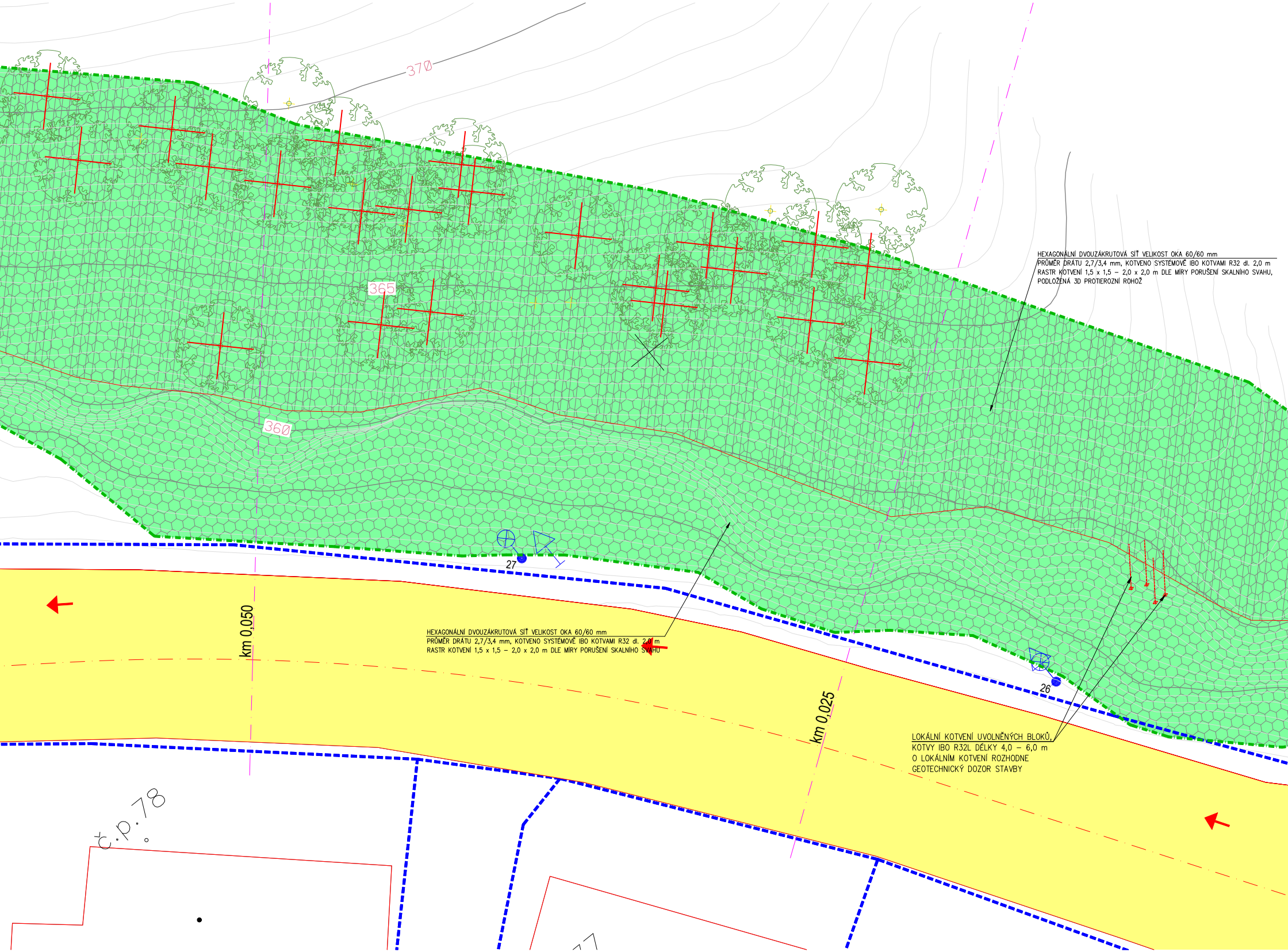

HEXAGONÁLNÍ DVOUZÁKRUTOVÁ SÍŤ VELIKOST OKA 60/60 mm
PRŮMĚR DRÁTU 2,7/3,4 mm, KOTVENO SYSTÉMOVĚ IBO KOTVAMI R32 dl. 2,0 m
RASTR KOTVENÍ 1,5 x 1,5 – 2,0 x 2,0 m DLE MÍRY PORUŠENÍ SKALNÍHO SVAHU,
PODLOŽENÁ 3D PROTIEROZNÍ ROHOŽ

HEXAGONÁLNÍ DVOUZÁKRUTOVÁ SÍŤ VELIKOST OKA 60/60 mm
PRŮMĚR DRÁTU 2,7/3,4 mm, KOTVENO SYSTÉMOVĚ IBO KOTVAMI R32 dl. 2,0 m
RASTR KOTVENÍ 1,5 x 1,5 – 2,0 x 2,0 m DLE MÍRY PORUŠENÍ SKALNÍHO SVAHU

LOKÁLNÍ KOTVENÍ UVOLNĚNÝCH BLOKŮ,
KOTVY IBO R32L DÉLKY 4,0 – 6,0 m
O LOKÁLNÍM KOTVENÍ ROZHODNE
GEOTECHNICKÝ DOZOR STAVBY

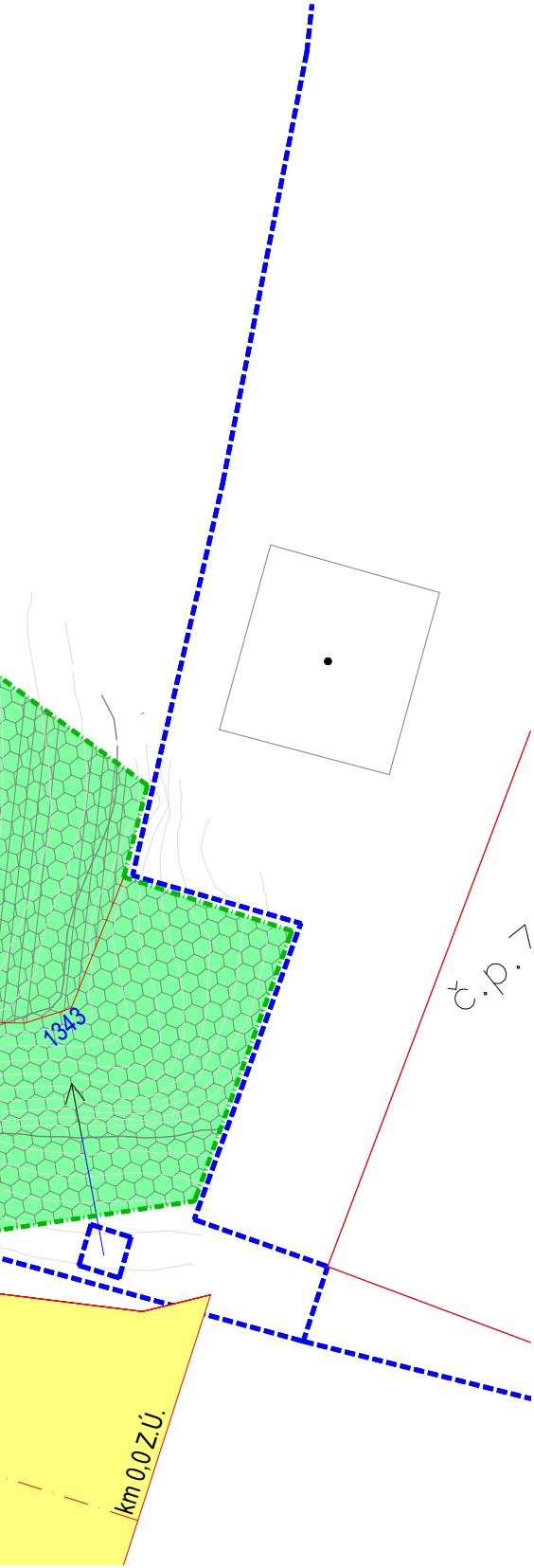

LEGENDA:

VÝKRES

- 🟥 STAVEBNÍ ÚPRAVY - NÁVRH
- ☐ GEODETICKÉ ZAMĚŘENÍ
- ☐ KATASTRÁLNÍ MAPA (DKM)
- 🟩 HRANICE STAVBY

- ➡ LOGISTICKÝ PROSTOR, DOPRAVNÍ TRASA STAVBY
- ← LOKÁLNÍ KOTVENÍ
- ⊗ KÁCENÍ ZELENĚ, NÁLET A KŘOVINY

PLOCHY

- ▨ 3D PROTEROZNÍ ROHOŽ PODLOŽENÁ POD STABILIZUJÍCÍ SÍTÍ
- 🟩 PLOCHA ČIŠTĚNÉHO SKALNÍHO SVAHU
- ▦ HEXAGONÁLNÍ DVOUZÁKRUTOVÁ SÍŤ, OKA 60 x 60 mm
- 🟨 PŘILEHLÁ KOMUNIKACE
- ▩ STÁVAJÍCÍ KAMENNÉ TARASY, BUDOU ODSTRANĚNY

OBJEDNATEL	KRAJSKÁ SPRÁVA A ÚDRŽBA SILNIC KARLOVARSKÉHO KRAJE, příspěvková organizace Chebská 282, 356 01 Sokolov, IČ: 70947023			
GENERÁLNÍ PROJEKTANT	ING. LADISLAV TERŠ, VERNÉŘOV 248, 352 01 AŠ IČ: 04303270, DIČ: CZ8006301985 | telefon: 774 297 778 | e-mail ters@progeocont.cz|			progeocont
PROJEKTANT ČÁSTI, SO				
	VYPRACOVAL: ING. LADISLAV TERŠ	ÚČEL PD	DUSP/PDPS	AUTORIZACE (ČKAIT 0011830)
		DATUM	03/ 2023	ING. LADISLAV TERŠ
KRAJ: KARLOVARSKÝ		MĚŘÍTKO	1:100	
KATASTRÁLNÍ ÚZEMÍ: RADOŠOV U KYSELKY (678 694)		FORMÁT	DLE PŘÍLOH	
STAVBA:	SANACE SKALNÍHO SVAHU NAD SILNICÍ III/221 27 V KM 11,567 - 11,796	OZNAČENÍ PŘÍLOHY		
ČÁST PD:	DOKUMENTACE OBJEKTŮ A TECHNICKÝCH A TECHNOLOGICKÝCH ZAŘÍZENÍ (STAVEBNÍ ČÁST)	D		
STAVEBNÍ OBJEKT:	PODROBNÁ SITUACE	2		